



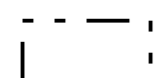





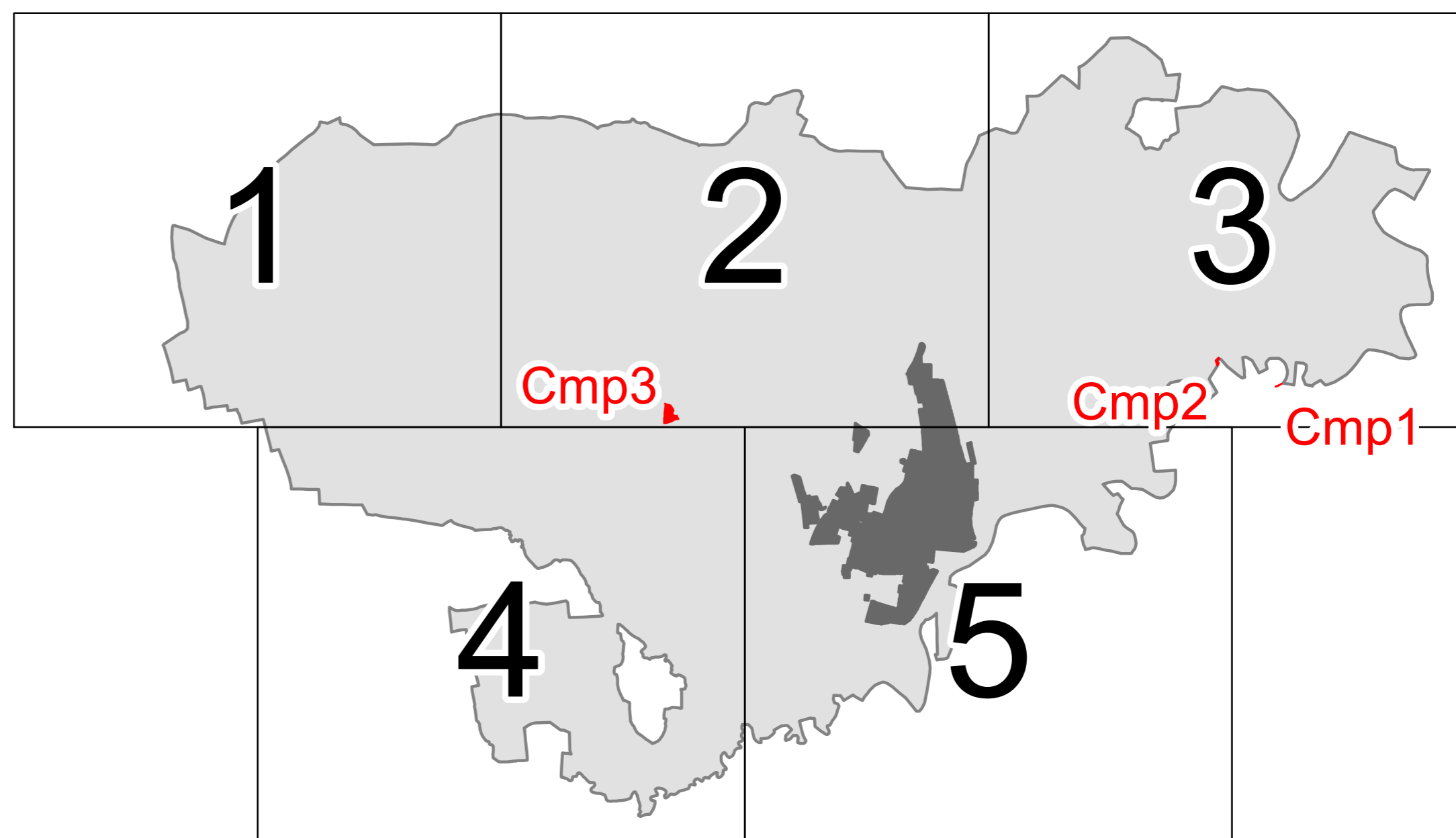












Legenda zone "Cmp1" e "Cmp2" - Oasi Morelli

-  Edifici catastali
-  Particelle catastali
- Zone su cui effettuare opere di compensazione**
-  **Cmp**
- Insedimenti in zona impropria**
-  PE - Insediamenti artigianali esistenti confermati (art. 8, punto 2-5 bis)
- Fasce corsi d'acqua**
-  Fascia corsi acqua art. 142, punto 1), lett. c) D.Lgs. 42/2004 - 150 m
-  Fascia corsi acqua art. 29, punto 1), lett. b) L.R. 56/77 - 100 m
- Nuclei frazionali**
-  RA - Nuclei frazionali (art. 8, punto 1-4 N.T.A.)
- Annucleamenti rurali**
-  R - Annucleamenti rurali (art. 25 N.T.A.)
- Destinazioni urbanistiche**
-  A1 - Aree per attività agricole + Allevamenti agricoli
-  A2 - Aree per attività agricole e allevamenti industriali

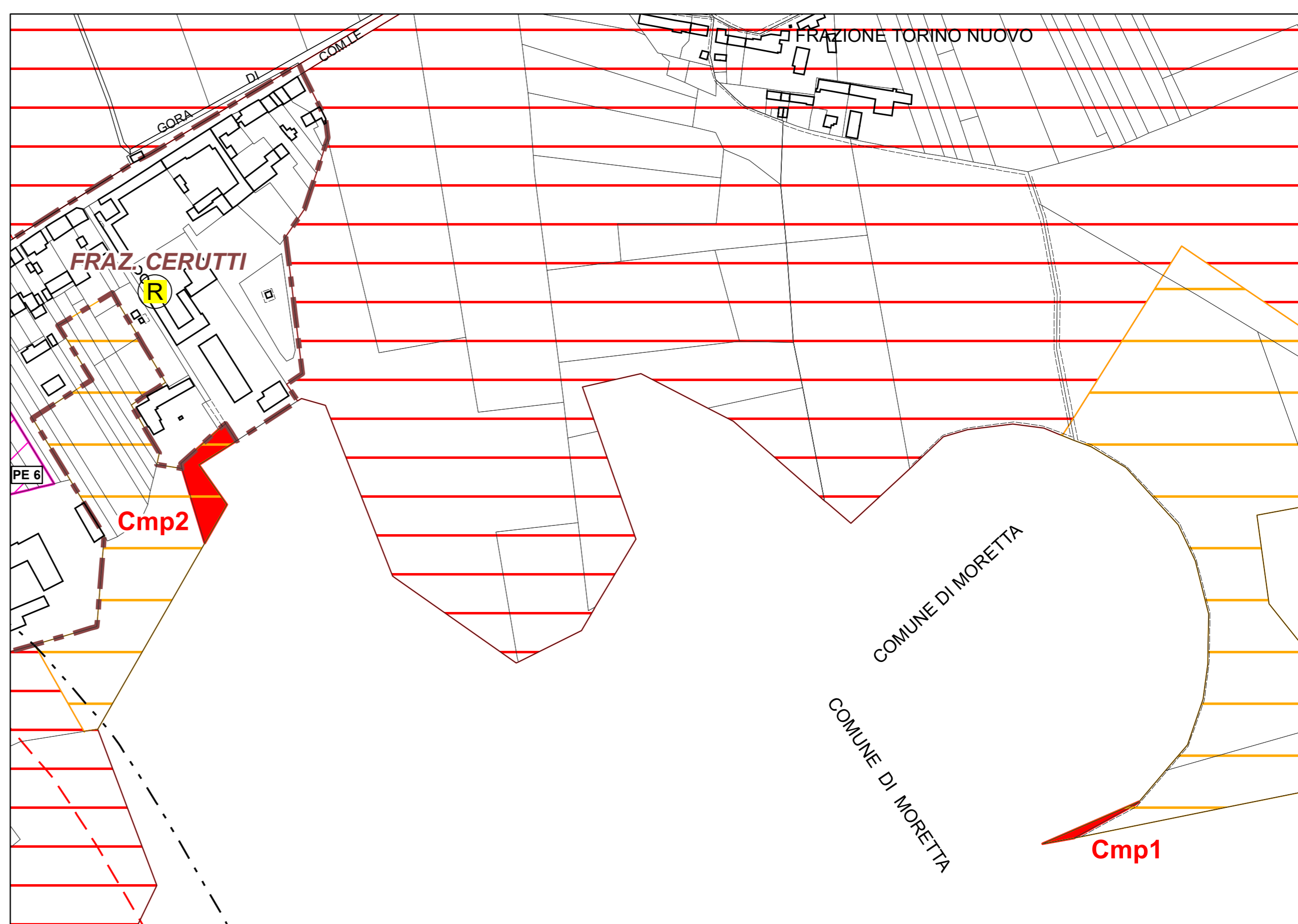


Planimetria generale delle zone su cui effettuare opere di compensazione ambientale

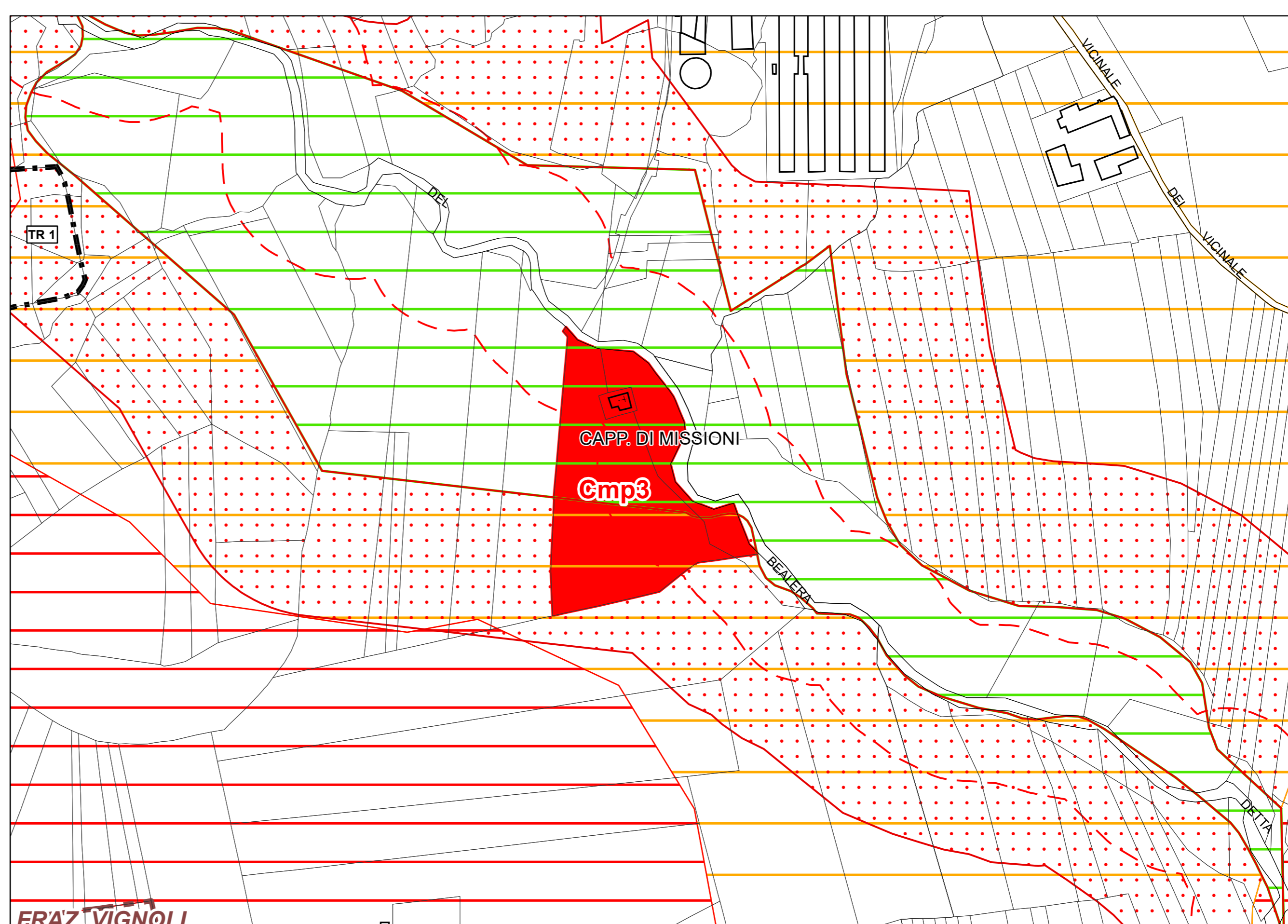
Legenda zona "Cmp3" - Cappella di Missioni

-  Edifici catastali
-  Particelle catastali
- Zone su cui effettuare opere di compensazione**
-  **Cmp**
- Insedimenti in zona impropria**
-  TR - Insediamenti utilizzati a fini ricettivi o ricreativi confermati (art. 8, punto 2-)
- Fasce corsi d'acqua**
-  Fascia corsi acqua art. 29, punto 1), lett. b) L.R. 56/77 - 100 m
-  Fascia legge 56/77 art. 29 lettera d) ml 200
- Nuclei frazionali**
-  RA - Nuclei frazionali (art. 8, punto 1-4 N.T.A.)
- Destinazioni urbanistiche**
-  A1 - Aree per attività agricole + Allevamenti
-  A2 - Aree per attività agricole e allevamenti
-  A5 - Aree di interesse naturalistico - Vincolo Cappella

N.B.
 Risultano essere riconosciute quali zone di compensazione ambientale, benché non individuate graficamente, anche i sentieri naturalistici Parco del Monviso, sentieri ciclo-pedonali sponde del Po, come precisato dal parere dell'Organo Tecnico Comunale, redatto al termine della procedura di verifica preventiva di assoggettabilità alla VAS della variante parziale n. 33 ed approvato con successiva determina nel mese di luglio 2017



Planimetria di dettaglio zone di compensazione "Cmp1" e "Cmp2"



Planimetria di dettaglio zona di compensazione "Cmp3"



COMUNE DI VILLAFRANCA PIEMONTE

P.R.G.C. VIGENTE

TESTO COORDINATO alla Variante Parziale n. 33 al P.R.G.C.

Allegato alla delibera di Consiglio Comunale n. del .../.../..... Agg. cartografico: 06/2015

Elaborato: **Planimetrie di dettaglio delle zone di compensazione ambientale**

Tav:	Agg.	Scala di riferimento: 1:2.500
P4.2	00	Data: Luglio 2017
		Archivio: M117_DEF_COO-32-33_P4-2_00

Il Sindaco: arch. Marina BORDESE	Il Professionista arch. Marco PAIRONE
Il Segretario Comunale: dott. Emanuele MATINA	
Il R.U.P.: arch. Silvia RUATA	