

GEOALPI CONSULTING
 Geologia - Idrogeologia - Geotecnica - Geologia strutturale
GEOLOGI ASSOCIATI
 Marco BARBERO - Raffaella CANONICO - Francesco PERES
 Piva 09305590013

REGIONE PIEMONTE
 CITTÀ METROPOLITANA DI TORINO

COMUNE DI
 VILLAFRANCA PIEMONTE

VARIANTE STRUTTURALE n.4
 al P.R.G.C. VIGENTE
 PROPOSTA TECNICA DI PROGETTO
 PRELIMINARE

TAVOLA I
 CARTA GEOLOGICO - GEOMORFOLOGICA
 scala 1:10.000

IL TECNICO INCARICATO:
 Dott. Geologo Marco Barbero

Il Sindaco:

Il Responsabile del procedimento:

luglio 2016

Via Sakuro, 52 - 10064 Pinerolo (TO)

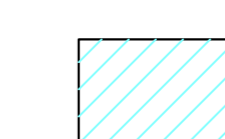
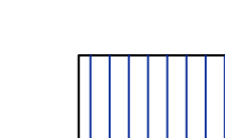

info@geolpiconsulting.it

telefono / fax +39 0121 375917




www.geolpiconsulting.it


LEGENDA

Depositi alluvionali



-  Alvei attuali e alluvioni sabbioso-argillose di poco sospese sugli alvei attuali, estese lungo il Fiume Po ai corsi d'acqua principali, talora anche attualmente esondabili. Esse sono fissate e coltivate con insediamenti umani (Clacene inferiore).
-  Alluvioni prevalentemente argillose-sabbiose a sud del Po, debolmente sospese sulle alluvioni medio recenti (Pleistocene superiore, parte superiore).
-  Sistema dei terrazzi a depositi argillose-sabbiose ghiaiosi con paleosuolo giallo-rossiccio sospesi sino ad una decina di metri sulle alluvioni medio recenti del Fiume Po (Pleistocene superiore, parte inferiore).

Elementi morfologici

-  Orli di terrazzo fluviale
-  Orli di terrazzo fluviale rimodellati
-  Canali di deflusso abbandonati (paleovalle)

 Traccia della sezione geologica indicativa

Elementi del reticolo idrografico

-  Reticolo idrografico secondario
-  Confine comunale