











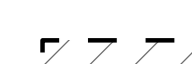

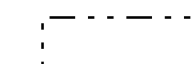









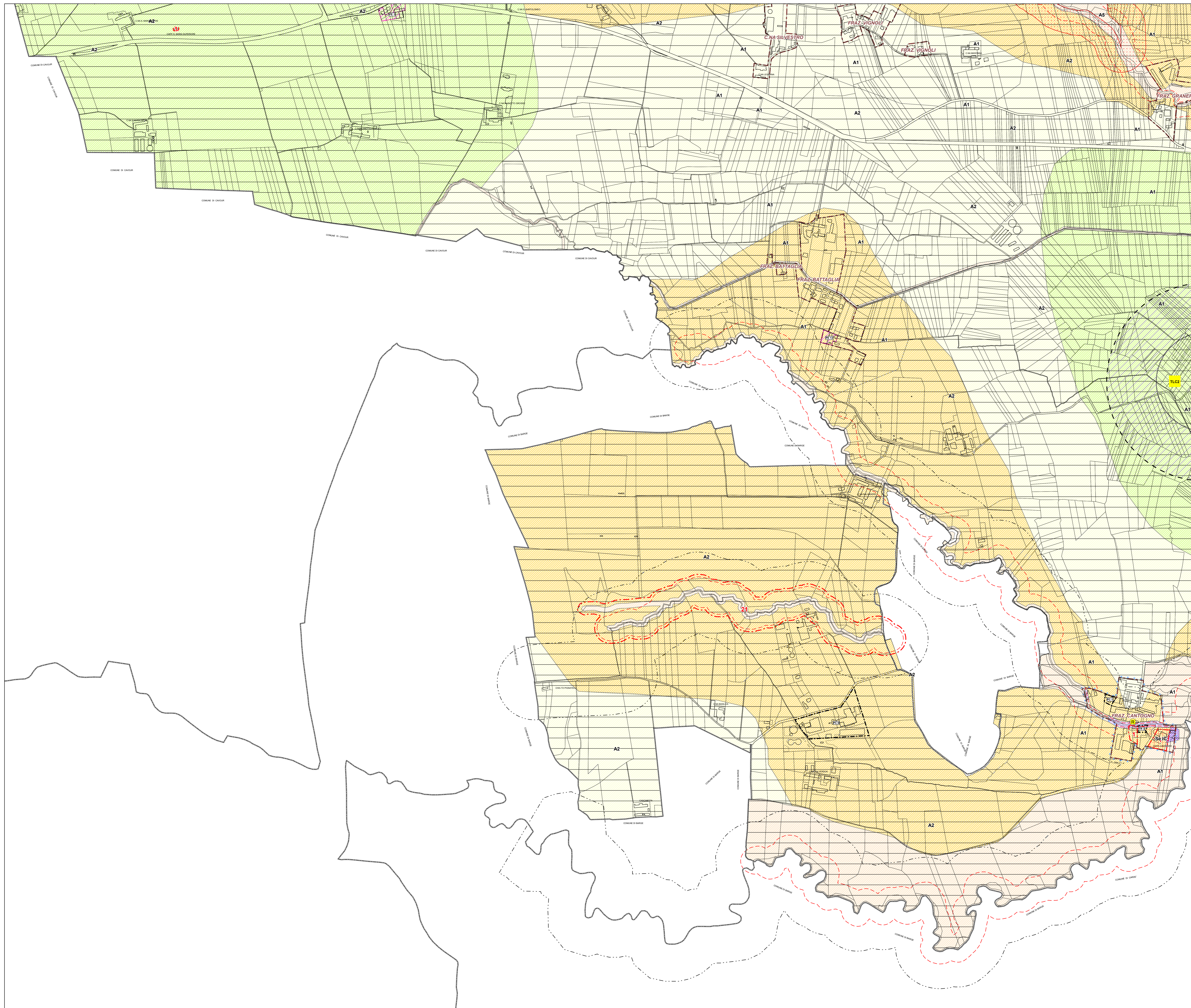


Legenda

-  Confini comunali
-  Perimetrazione Nucleo abitato
- Zone agricole**
 -  A1 - Aree per attività agricole + Allevamenti
 -  A2 - Aree per attività agricole e allevamenti industriali
 -  A5 - Aree di interesse naturalistico - Vincolo Cappella Missioni
- Zone per servizi pubblici esistenti (art. 21 L.R. 56/77)**
 -  Se IC - Aree di interesse comune
- Impianti e strutture di interesse comune**
 -  Viabilità
 -  RA - Nuclei frazionali (art. 8, punto 1-4 N.T.A.)
 -  R - Annucleamenti rurali (art. 25 N.T.A.)
- Insedimenti in zona impropria**
 -  PC - Insediamenti produttivi, industriali o artigianali confermati (art. 8, punto 2-5)
 -  PE - Insediamenti artigianali esistenti confermati (art. 8, punto 2-5 bis)
 -  TR - Insediamenti utilizzati a fini ricettivi o ricreativi confermati (art. 8, punto 2-8)
- Fascia di rispetto della telefonia**
 -  Fascia di rispetto area di sito tecnologico per il posizionamento di particolari antenne per la telefonia fissa e mobile
 -  Area di sito tecnologico per il posizionamento di particolari antenne per la telefonia fissa e mobile "TLC2"
- Fasce corsi d'acqua**
 -  Fascia corsi acqua art. 142, punto 1), lett. c) D.Lgs. 42/2004 - 150 m
 -  Fascia corsi acqua art. 29 L.R. 56/77
 -  Fascia legge 56/77 art. 29 lettera d) ml 200
- Classi di Sintesi della pericolosità geomorfologica e dell'idoneità all'utilizzazione urbanistica**
 -  Classe I
 -  Classe IIa
 -  Classe IIb2
 -  Classe IIIa
 -  Classe IIIb3-1
 -  Classe IIIb3-2

Individuazione degli interventi previsti con la variante n. 38
 (in numero di 4 nella presente planimetria)







COMUNE DI VILAFRANCA PIEMONTE

VARIANTE PARZIALE N. 38
AL P.R.G.C. VIGENTE
(ai sensi del comma 5, art. 17 della L.R. 56/77 e s.m.i.)

PROGETTO PRELIMINARE

Allegato alla delibera di Consiglio Comunale n. del .../.../..... Agg. cartografico: 12/2021

Elaborato: ***P.R.G.C. vigente***
 Planimetria generale di Piano, settore sud-ovest, sovrapposta sulla Carta di Sintesi della pericolosità geomorfologica con individuazione degli interventi di variante

Tav. **P2.4snt**

Il Sindaco:
Agostino BOTTANO

Il Segretario Comunale:
dott. Mattia ROBASTO

Il R.U.P.:
Arch. Franco MELANO

Agg. **00**

I Professionisti
Dott. Geol. Marco BARBERO

arch. Marco PAIRONE

Scala di riferimento: 1:5.000

Data: Aprile 2026

Archivio: M228(213)_PRE_VIG_P2-4-SINT_00





Via Bissolati d'Ornavasso, 15 - 10064 Pinerolo
 Tel. 0112 71402
 mobile 335.957.850
 e-mail: info@paipr.it