






















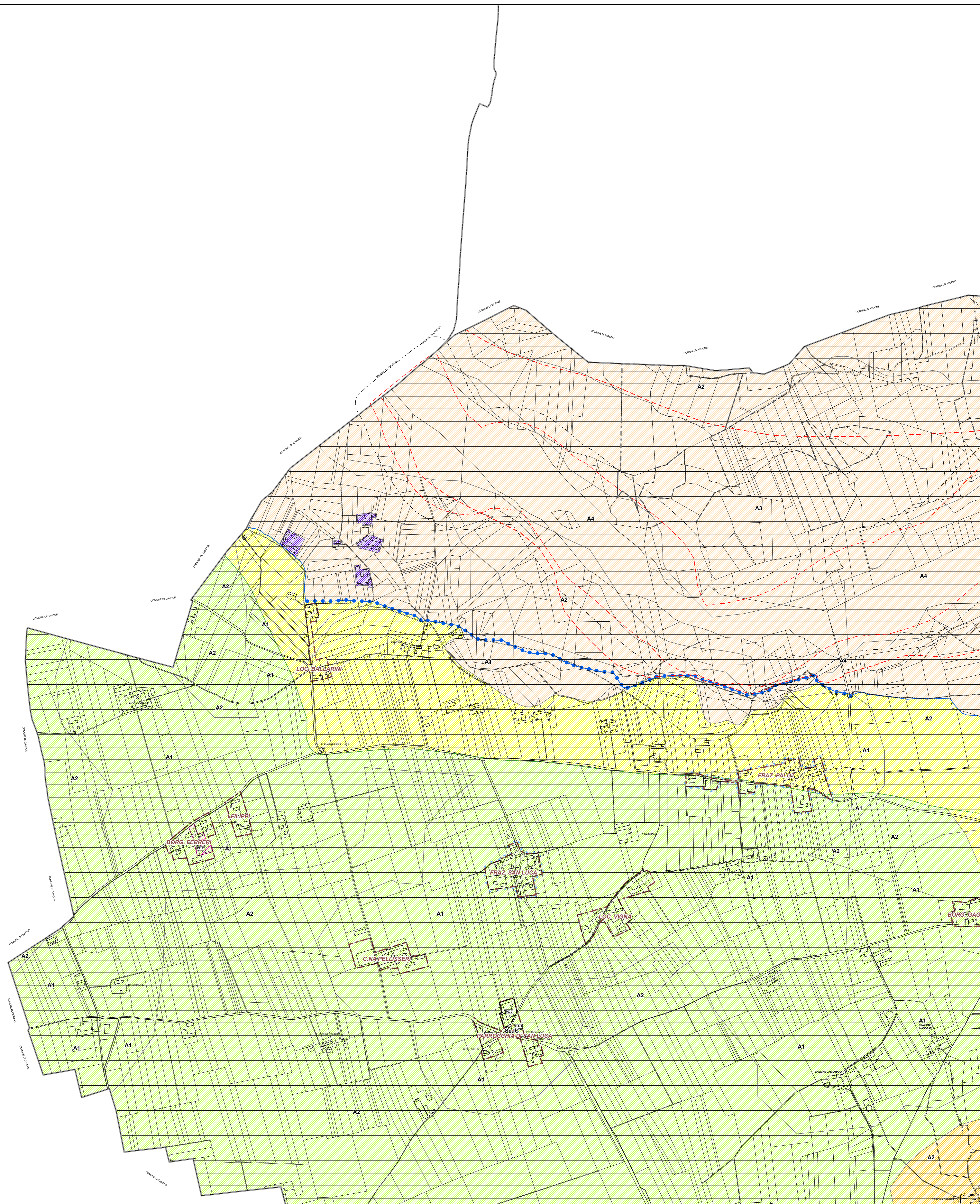
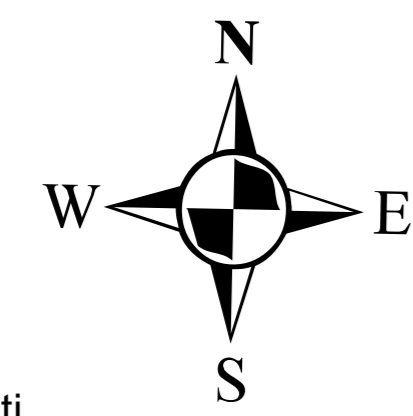


Legenda

-  Confini comunali
-  Perimetrazione Nucleo abitato
- Zone agricole**
-  A1 - Aree per attività agricole + Allevamenti
-  A2 - Aree per attività agricole e allevamenti industriali
-  A3 - Aree in cui sono ubicati impianti esistenti per la coltivazione della cave
-  A4 - Aree a vincolo idrogeologico
- Zone per servizi pubblici esistenti (art. 21 L.R. 56/77)**
-  Se IC - Aree di interesse comune
- Impianti e strutture di interesse comune**
-  Viabilità
- Nuclei frazionali**
-  RA - Nuclei frazionali (art. 8, punto 1-4 N.T.A.)
-  Aree destinate a cave
- Insedimenti in zona impropria**
-  PC - Insediamenti produttivi, industriali o artigianali confermati (art. 8, punto 2-5)
-  PE - Insediamenti artigianali esistenti confermati (art. 8, punto 2-5 bis)
- Fasce corsi d'acqua**
-  Fascia corsi acqua art. 142, punto 1), lett. c) D.Lgs. 42/2004 - 150 m
-  Fascia corsi acqua art. 29 L.R. 56/77
- Classi di Sintesi della pericolosità geomorfologica e dell'idoneità all'utilizzazione urbanistica**
-  Classe I
-  Classe IIb1
-  Classe IIb2
-  Classe IIIa
-  Classe IIIb3-1
- Limite delle fasce fluviali - PAI**
-  Fasce fluviali lineari A
-  Fasce fluviali lineari B
-  Fasce fluviali lineari B di progetto
-  Fasce fluviali lineari C







COMUNE DI VILAFRANCA PIEMONTE

VARIANTE PARZIALE N. 38
AL P.R.G.C. VIGENTE
(ai sensi del comma 5, art. 17 della L.R. 56/77 e s.m.i.)

PROGETTO PRELIMINARE

Allegato alla delibera di Consiglio Comunale n. del .../.../..... Agg. cartografico: 12/2021

Elaborato: **P.R.G.C. in progetto di variante**
Planimetria generale di Piano, settore nord-ovest, sovrapposta sulla Carta di Sintesi della pericolosità geomorfologica

Tav: **P2.1snt**

Agg. **00**

Il Sindaco:
Agostino BOTTANO

Il Segretario Comunale:
dott. Mattia ROBASTO

Il R.U.P.:
Arch. Franco MELANO

Scala di riferimento: 1:5.000

Data: Aprile 2026

Archivio: M228(213)_PRE_VAR_P2-1-SINT_00

I Professionisti

Dott. Geol. Marco BARBERO

arch. Marco PAIRONE

