Piano Territoriale di Coordinamento Provinciale (Ptc2)

approvato con D.C.R. n. 121-29759 del 21 luglio 2011

Legenda

- Sedime ciclo-veicolare
- Confini comunali
- Confine comunale di Villafranca Piemonte
- Fiumi
- Percorsi di fruizione
- Principali corridoi ecologici
- Reticolo ecologico minore

Linee fasce PAI

- Limite esterno Fascia A
- Limite esterno Fascia B
- Nuovo limite esterno Fascia B
- Limite esterno Fascia C

Individuazione delle aree oggetto di variante

Recepimento vincoli ambientali

- Aree principalmente agricole sulle quali sono stati riconosciuti vincoli di natura ambientale

Trasformazione di aree a destinazione residenziale

- Aree residenziali esistenti riconosciute, in variante, in zona agricola; R, RESIDENZIALE_SOTTRAZIONE

Riqualificazione di aree a destinazione produttiva

- Aree produttive esistenti sulle quali, in variante, sono proposti interventi di riqualificazione alla destinazione residenziale

Densificazione di aree a destinazione residenziale

- Aree residenziali esistenti sulle quali, in variante, sono proposti interventi di densificazione e completamento

Incremento di aree per servizi

- Aree attualmente agricole sulle quali, in variante, si riconoscono nuove aree a servizio in ampliamento di quelle esistenti adiacenti

Riconoscimento di nuove aree residenziali

- Aree attualmente agricole sulle quali, in variante, si propongono interventi di nuova espansione residenziale

Aree urbanizzate

- Centro edificato attuale

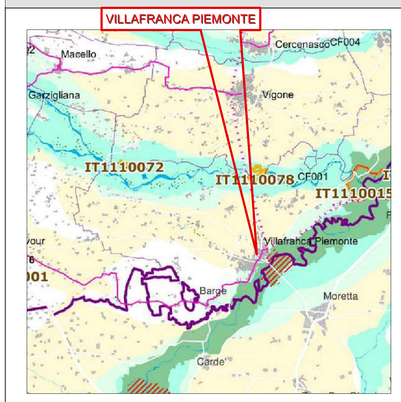

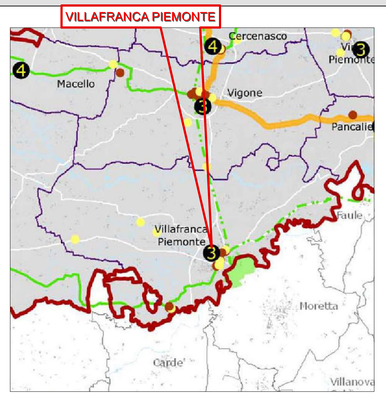

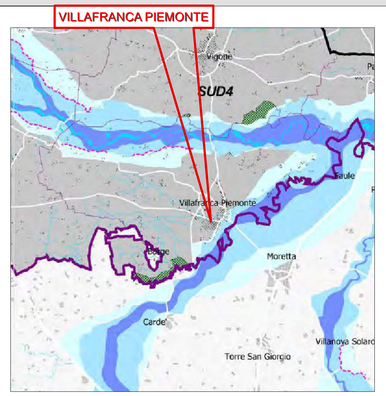

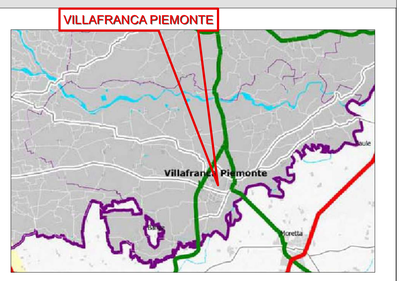

Estratto tavola 3.1
"Sistema del verde e delle aree libere"

Estratto tavola 3.2
"Sistema dei beni culturali: centri storici, aree storico-culturali
e localizzazione dei principali beni"

Estratto tavola 5.1
"Quadro del dissesto idrogeologico
dei comuni classificati sismici
e degli abitati da trasferire e da consolidare"

Estratto tavola 4.2
"Carta delle gerarchie della viabilità
e sistema delle adduzioni all'area torinese"

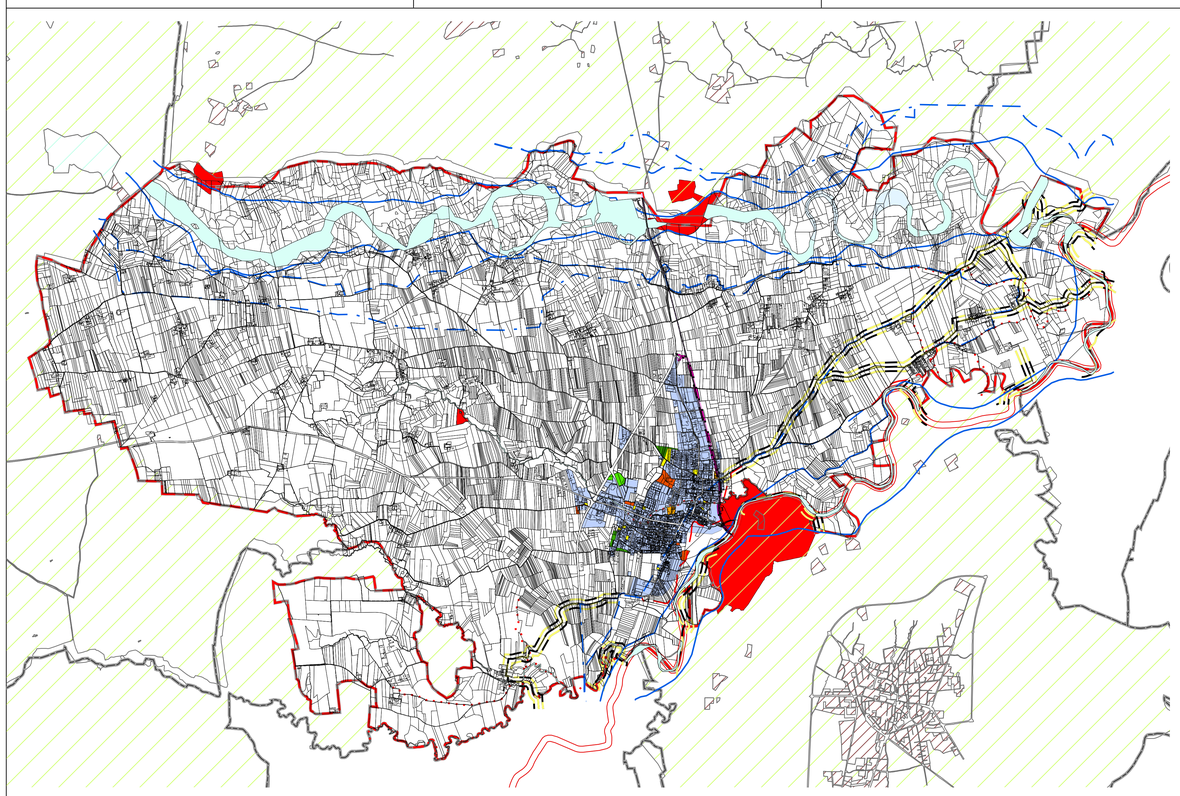

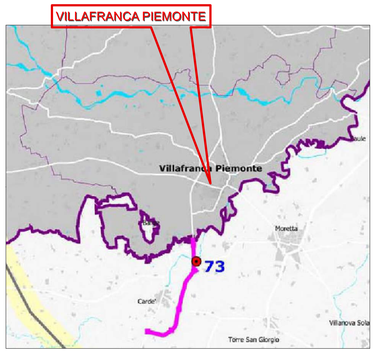

tematismi specifici

LIVELLI GERARCHICI DELLA VIABILITA' (esistente o prevista)

- Livello 1 : Autostrade (cat. A - B) esistenti e previste
- Livello 2 : Viabilità principale e adduttori radiali all'A.M.T. esistente o prevista
- Livello 3 : Viabilità di carattere provinciale o sovralocale esistente o prevista
- Livello 4 : Viabilità di carattere sovracomunale esistente o prevista

ELEMENTI PROGETTUALI

- Numerazione intervento (vedi Allegato 7)
- Viabilità in fase di realizzazione
- Viabilità in progettazione definitiva

Estratto tavola 4.2
"Carta delle gerarchie della viabilità
e sistema delle adduzioni all'area torinese"

REGIONE PIEMONTE

TORINO METROPOLI
Città metropolitana di Torino

COMUNE DI VILLAFRANCA PIEMONTE

VARIANTE STRUTTURALE N. 04 AL P.R.G.C. VIGENTE

ai sensi del comma 4, art. 17 della L.R. 56/77 e s.m.i.)

PROGETTO PRELIMINARE

Allegato alla delibera di Consiglio Comunale n. ..... del .../.../..... Agg. cartografico: 06/2015

Elaborato:

Illustrazione del rapporto tra le previsioni del Piano
e gli strumenti di pianificazione
di cui al Titolo II, L.R. 56/77 e s.m.i.
Il Piano Territoriale di Coordinamento Provinciale (PTC2)

Tav:	Agg.	Scala di riferimento: 1:25.000
A1.2	00	Data: Maggio 2018
		Archivio: M85_PRE_VAR04_TAV-A1-2_00

Il Sindaco:
arch. Marina BORDESE

Il Segretario Comunale:
dott. Emanuele MATINA

Il R.U.P.:
arch. Silvia RUATA

Il Professionista

arch. Marco PAIRONE

via Brunetta di Costano, 19 - 10064 Pinerolo
Tel/Fax 0121.72400
mobile 339 1667 830
m.pairone@studiopairone.it