Piano Paesaggistico Regionale (Ppr)

approvato con D.C.R. n. 233-35836 del 3 ottobre 2017

Legenda

- Sedime ciclo-veicolare
- Confini comunali
- Confine comunale di Villafranca Piemonte
- Fiumi
- Percorsi di fruizione
- Principali corridoi ecologici
- Reticolo ecologico minore

Linee fasce PAI

- Limite esterno Fascia A
- Limite esterno Fascia B
- Nuovo limite esterno Fascia B
- Limite esterno Fascia C

Individuazione delle aree oggetto di variante

Recepimento vincoli ambientali

- Aree principalmente agricole sulle quali sono stati riconosciuti vincoli di natura ambientale

Trasformazione di aree a destinazione residenziale

- Aree residenziali esistenti riconosciute, in variante, in zona agricola; R, RESIDENZIALE_SOTTRAZIONE

Riqualificazione di aree a destinazione produttiva

- Aree produttive esistenti sulle quali, in variante, sono proposti interventi di riqualificazione alla destinazione residenziale

Densificazione di aree a destinazione residenziale

- Aree residenziali esistenti sulle quali, in variante, sono proposti interventi di densificazione e completamento

Incremento di aree per servizi

- Aree attualmente agricole sulle quali, in variante, si riconoscono nuove aree a servizio in ampliamento di quelle esistenti adiacenti

Riconoscimento di nuove aree residenziali

- Aree attualmente agricole sulle quali, in variante, si propongono interventi di nuova espansione residenziale

Aree urbanizzate

- Centro edificato attuale

VILLAFRANCA PIEMONTE

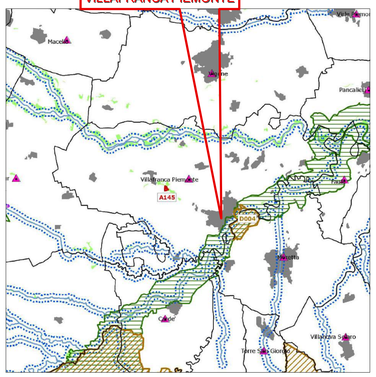

Immobili e aree di notevole interesse pubblico ai sensi degli artt. 136 e 157 del D.lgs. n. 42/2004

- Bene individuato ai sensi della L. 778/1922 e 1497/1939
- Bene individuato ai sensi della L. 778/1922 e 1497/1939
- Bene individuato ai sensi della L. 778/1922 e 1497/1939
- Bene individuato ai sensi della L. 1497/1939, del D.M. 21/9/1984 e del D.L. 312/1985 con DD.MM. 1/8/1985
- Alberi monumentali (L.R. 50/95)
- Bene individuato ai sensi del D.lgs. n. 42/2004, artt. dal 138 al 141

Aree tutelate per legge ai sensi dell'art. 142 del D.lgs. n. 42/2004 *

- Lettera b) I territori contermini ai laghi compresi in una fascia della profondità di 300 m dalla linea di battigia, anche per i territori elevati sui laghi (art. 15 NdA)
- Lettera c) I fiumi, i torrenti, i corsi d'acqua iscritti negli elenchi previsti dal testo unico delle disposizioni di legge sulle acque ed impianti elettrici, approvato con R.D. n. 1775/1933, e le relative sponde o piedi degli argini per una fascia di 150 m ciascuna (art. 14 NdA)
- Lettera d) Le montagne per la parte eccedente 1.600 m s.l.m. per la catena alpina e 1.200 m s.l.m. per la catena appenninica (art. 13 NdA)
- Lettera e) I ghiacciai (art. 13 NdA)
- Lettera e) I circhi glaciali (art. 13 NdA)
- Lettera f) I parchi e le riserve nazionali o regionali, nonché i territori di protezione esterna dei parchi (art. 18 NdA)
- Lettera g) I territori coperti da foreste e da boschi, ancorché percorsi o danneggiati dal fuoco, e quelli sottoposti a vincolo di rimboschimento, come definiti dall'articolo 2, commi 2 e 6, del D.lgs. n. 227/2001 (art. 16 NdA)
- Lettera h) Le zone gravate da usi civici (art. 33 NdA) **
- Lettera m) Le zone di interesse archeologico (art. 23 NdA)

Temi di base

- Confini comunali
- Edificato
- Ferrovie
- Strade principali

Estratto tavola P2.4 "Beni paesaggistici Torinese e Valli laterali"

VILLAFRANCA PIEMONTE

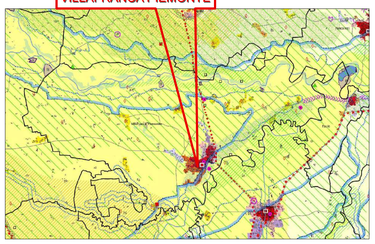

Componenti naturalistico-ambientali

- Aree di elevato interesse agronomico (art. 20)
- Zona Fluviale Allargata (art. 14)
- Zona Fluviale Interna (art. 14)

Componenti storico-culturali

- Rete ferroviaria storica

Componenti percettivo-identitarie

- Elementi caratterizzanti di rilevanza paesaggistica (art. 30)

Aree rurali di specifico interesse paesaggistico (art. 32):

- Sistemi rurali lungo fiume con radi insediamenti tradizionali e, in particolare, nelle confluenze fluviali

Componenti morfologico-insediative

- Varchi tra aree edificate (art. 34)
- Tessuti urbani esterni ai centri (art. 35) m.i.3
- Tessuti discontinui suburbani (art. 36) m.i.4
- Insediamenti specialistici organizzati (art. 37) m.i.5
- Area a dispersione insediativa prevalentemente residenziale (art. 38) m.i.6
- Area a dispersione insediativa prevalentemente specialistica (art. 38) m.i.7
- "Insule" specializzate (art. 39, c. 1, lett. a, punti I - II - III - IV - V) m.i.8
- Aree rurali di pianura o collina (art. 40) m.i.10
- Sistemi di nuclei rurali di pianura, collina e bassa montagna (art. 40) m.i.11

Aree caratterizzate da elementi critici e con detrazioni visive

- Elementi di criticita' puntuali (art. 41)

Temi di base

- Strade statali, regionali e provinciali
- Sistema idrografico
- Confini comunali
- Edificato residenziale
- Edificato produttivo-commerciale

60,0997 cm

Estratto tavola P4.14 "Componenti paesaggistiche Pinerolese"

VILLAFRANCA PIEMONTE

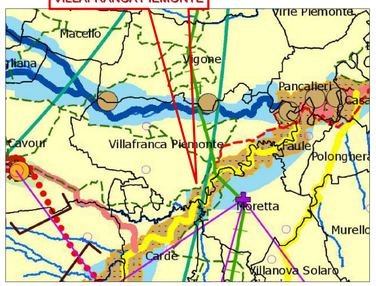

Elementi della rete ecologica

Nodi (Core Areas)

- Nodi secondari

Connessioni ecologiche

Corridoi su rete idrografica:

- Da mantenere
- Da potenziare
- Da ricostituire

Corridoi ecologici:

- Da mantenere
- Da potenziare
- Da ricostituire
- Esterni
- Punti d'appoggio (Stepping stones)
- Principali rotte migratorie

Rete di fruizione

- Ferrovie "verdi"
- Greenways regionali
- Circuiti di interesse fruitivo
- Percorsi ciclo-pedonali
- Rete sentieristica

Rete storico - culturale

- Mete di fruizione di interesse naturale/culturale (regionali, principali e minori)

Sistemi di valorizzazione del patrimonio culturale:

- 13 - Sistema dei Sacri Monti e dei santuari

Aree di progetto

- Aree tampone (Buffer zones)
- Contesti dei nodi
- Contesti fluviali
- Varchi ambientali

Aree di riqualificazione ambientale

- Contesti periurbani di rilevanza regionale
- Contesti periurbani di rilevanza locale
- Aree urbanizzate, di espansione e relative pertinenze
- Aree agricole in cui ricreare connettività diffusa

Temi di base

- Strade principali
- Ferrovie
- Sistema idrografico
- Laghi
- Confini comunali

Estratto tavola P5 "Rete di connessione paesaggistica"

VILLAFRANCA PIEMONTE

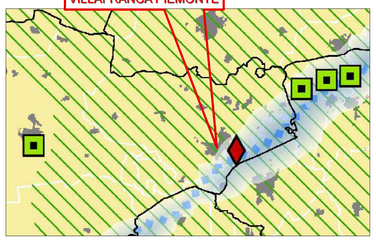

STRATEGIA 1	**RIQUALIFICAZIONE TERRITORIALE, TUTELA E VALORIZZAZIONE DEL PAESAGGIO**
OBIETTIVO 1.1	**Riconoscimento dei paesaggi identitari articolati per macroambiti di paesaggio (aggregazioni degli Ambiti di paesaggio - Ap)**
	Paesaggio della pianura risicola (Ap 16, 17, 18, 23, 24, 29) Paesaggio **fluviale e lacuale** Ambiti di paesaggio (Ap)
OBIETTIVO 1.2	**Salvaguardia delle aree protette, miglioramento delle connessioni paesaggistico-ecologiche e contenimento della frammentazione**
Temi	Aree protette Principali contesti fluviali, lacuali e di connessione ecologica
Azioni	Valorizzazione e implementazione della Rete di connessione paesaggistica (Tavola P5, articoli 42 e 44)
OBIETTIVO 1.7	**Salvaguardia delle fasce fluviali e lacuali e potenziamento del ruolo di connettività ambientale della rete fluviale**
Temi	Principali contesti fluviali, lacuali e di connessione ecologica Contratti di fiume e di lago
Azioni	Attuazione della disciplina per componenti e beni paesaggistici (Tavole P2 e P4, articoli dal 12 al 40) Valorizzazione e implementazione della Rete di connessione paesaggistica (Tavola P5, articoli 42 e 44) Attuazione dei contratti di fiume e di lago (articolo 44)
STRATEGIA 2	**SOSTENIBILITA' AMBIENTALE, EFFICIENZA ENERGETICA**
OBIETTIVI 2.1 - 2.2 - 2.3 - 2.4 - 2.5	**Tutela e valorizzazione delle risorse primarie**
Temi	Edificato Classi di alta capacità d'uso del suolo
Azioni	Contenimento del consumo di suolo (Tavole P4 e P5, articoli dal 12 al 42) Salvaguardia dei suoli con classi di alta capacità d'uso e dei paesaggi agrari (Tavole P4 e P5, articoli 19, 20, 32, 40 e 42) Salvaguardia e valorizzazione del patrimonio forestale (Tavole P2 e P4, articolo 16)
STRATEGIA 5	**VALORIZZAZIONE DELLE RISORSE UMANE E DELLE CAPACITA' ISTITUZIONALI**
OBIETTIVI 5.1 - 5.2	**Rafforzamento dei fattori identitari del paesaggio per il ruolo sociale di aggregazione culturale e potenziamento delle identità locali**
Temi	Contratti di fiume e di lago Progetto Strategico Corona Verde Tenimenti storici dell'Ordine Mauriziano Patrimonio Mondiale UNESCO: I paesaggi vitivinicoli del Piemonte: Langhe-Roero e Monferrato Siti candidati per l'inserimento nella Lista del Patrimonio Mondiale UNESCO: Ivrea, città industriale del XX secolo
Azioni	Attuazione delle reti di governance e di programmi e progetti per la qualificazione e valorizzazione del paesaggio, compresi i Progetti Europei (articoli 43 e 44)

Estratto tavola P6 "Strategie e politiche per il paesaggio"

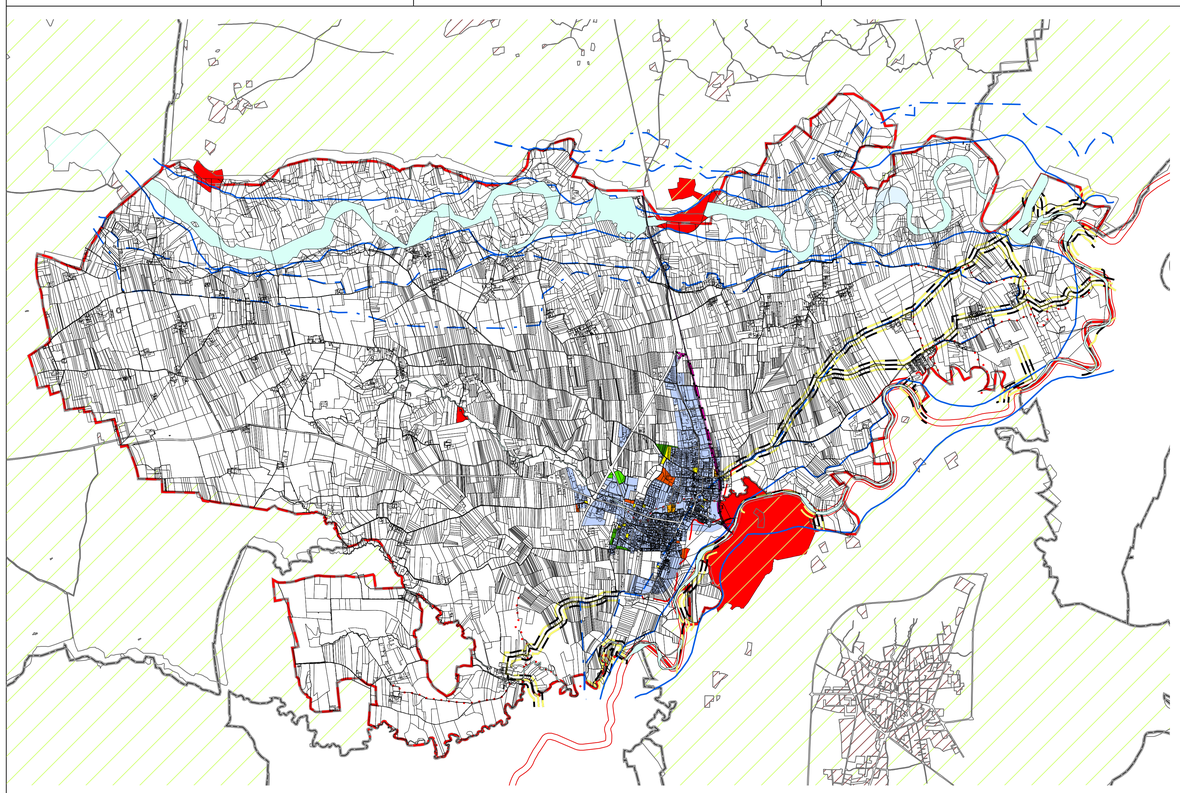

REGIONE PIEMONTE

TORINO METROPOLI Città metropolitana di Torino

COMUNE DI VILLAFRANCA PIEMONTE

VARIANTE STRUTTURALE N. 04 AL P.R.G.C. VIGENTE

ai sensi del comma 4, art. 17 della L.R. 56/77 e s.m.i.)

PROGETTO PRELIMINARE

Allegato alla delibera di Consiglio Comunale n. ..... del ..../..../..... Agg. cartografico: 06/2015

Elaborato:

Illustrazione del rapporto tra le previsioni del Piano e gli strumenti di pianificazione di cui al Titolo II, L.R. 56/77 e s.m.i.

Il Piano Paesaggistico Regionale (Ppr)

Tav:	Agg.	Scala di riferimento: 1:25.000
A1.3	00	Data: Maggio 2018
		Archivio: M85_PRE_VAR04_TAV-A1-3_00

Il Sindaco:
arch. Marina BORDESE

Il Segretario Comunale:
dott. Emanuele MATINA

Il R.U.P.:
arch. Silvia RUATA

Il Professionista

arch. Marco PAIRONE

via Brunetta d'Usseaux, 19 - 10064 Pinerolo
Tel/Fax 0121.72405
mobile 339.1657.830
m.pairone@studiopairone.it