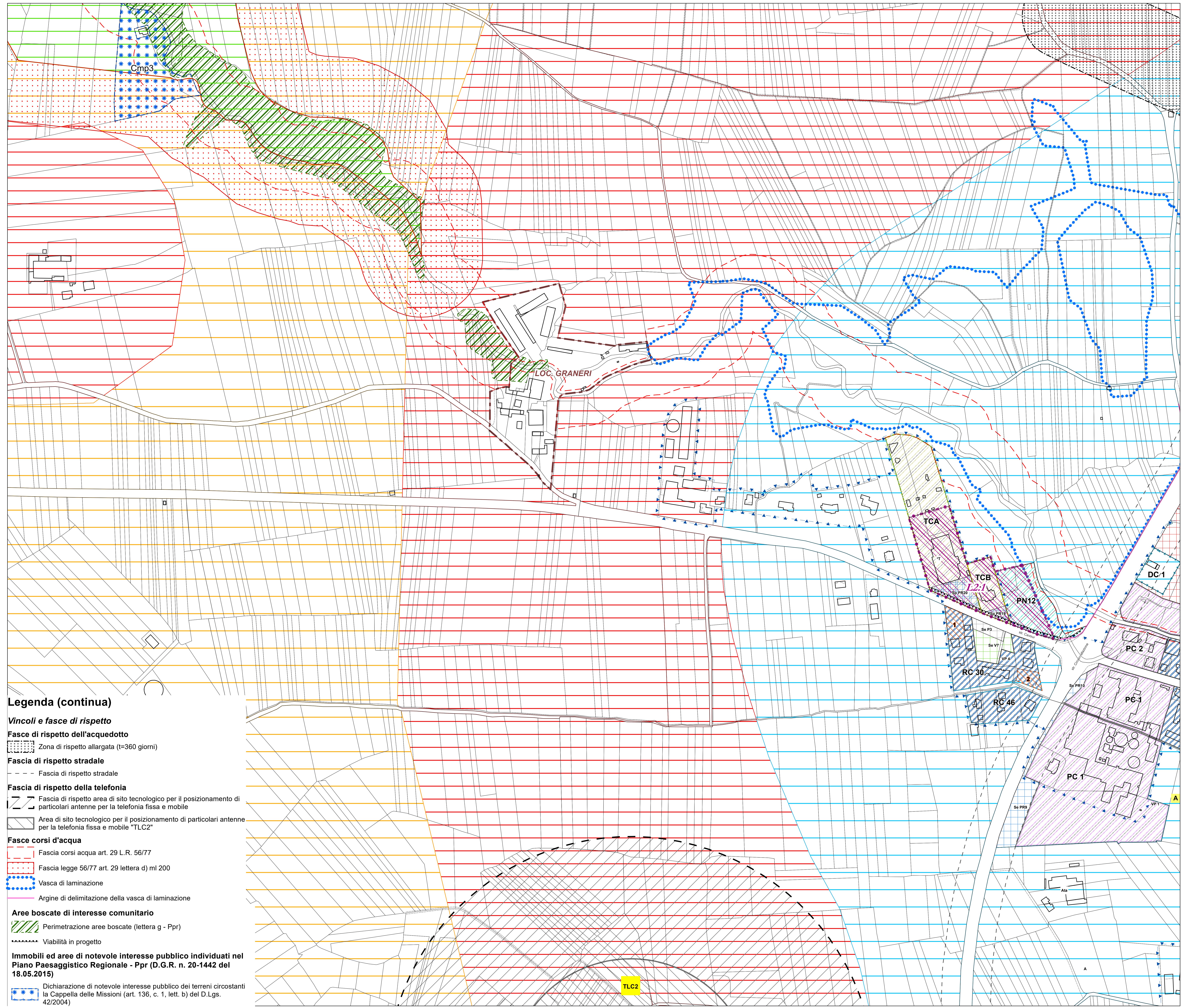



**Legenda**

- Confini comunali
- Perimetrazione Centro Abitato
- Zone agricole**
  - A - Aree per attività agricole
  - A1 - Aree per attività agricole + Allevamenti
  - A2 - Aree per attività agricole e allevamenti industriali
  - A5 - Aree di interesse naturalistico - Vincolo Cappella Missioni
- Zone residenziali**
  - RC - Nuove aree urbane consolidate
- Zone produttive**
  - PC - Aree produttive o terziarie confermate
  - PN - Aree produttive o terziarie nuove
- Zone turistiche**
  - TCa - Aree turistiche confermate
- Zone per servizi pubblici esistenti (art. 21 L.R. 56/77)**
  - Se IC - Aree di interesse comune
  - Se V - Aree a parco, gioco e sport
  - Se P - Aree a parcheggio
  - Se PR - Aree afferenti le attività produttive
- Zone per servizi pubblici in progetto (art. 21 L.R. 56/77)**
  - Sp IC - Aree di interesse comune
  - Sp PR - Aree afferenti le attività produttive
- Impianti e strutture di interesse comune**
  - DC - Distributori di carburante
  - Viabilità
  - Perimetrazione lotti di completamento
- Nuclei frazionali**
  - RA - Nuclei frazionali (art. 8, punto 1-4 N.T.A.)
- Ambiti di insediamento commerciale**
  - L.2 - Localizzazione commerciale urbano periferica non addensata
- Zone su cui effettuare opere di compensazione**
  - Cmp (Vedasi tavola P4.2 di dettaglio)



**Legenda (continua)**

- Vincoli e fasce di rispetto**
- Fasce di rispetto dell'acquedotto**
  - Zona di rispetto allargata (t=360 giorni)
- Fascia di rispetto stradale**
  - Fascia di rispetto stradale
- Fascia di rispetto della telefonia**
  - Fascia di rispetto area di sito tecnologico per il posizionamento di particolari antenne per la telefonia fissa e mobile
  - Area di sito tecnologico per il posizionamento di particolari antenne per la telefonia fissa e mobile "TLC2"
- Fasce corsi d'acqua**
  - Fascia corsi acqua art. 29 L.R. 56/77
  - Fascia legge 56/77 art. 29 lettera d) ml 200
  - Vasca di laminazione
  - Argine di delimitazione della vasca di laminazione
- Aree boscate di interesse comunitario**
  - Perimetrazione aree boscate (lettera g - Ppr)
  - Viabilità in progetto
- Immobili ed aree di notevole interesse pubblico individuati nel Piano Paesaggistico Regionale - Ppr (D.G.R. n. 20-1442 del 18.05.2015)**
  - Dichiarazione di notevole interesse pubblico dei terreni circostanti la Cappella delle Missioni (art. 136, c. 1, lett. b) del D.Lgs. 42/2004)

**COMUNE DI VILLAFRANCA PIEMONTE**

**VARIANTE STRUTTURALE N. 04  
AL P.R.G.C. VIGENTE**  
ai sensi del comma 4, art. 17 della L.R. 56/77 e s.m.i.)

---

**PROGETTO PRELIMINARE**

Allegato alla delibera di Consiglio Comunale n. .... del .../.../..... Agg. cartografico: 06/2015

Elaborato: **P.R.G.C. in progetto di variante**  
Progetto di Piano del Concentrico - Settore ovest -

Tav: **P3.1**

Agg. **00**

Scala di riferimento: 1:2.000

Data: Maggio 2018

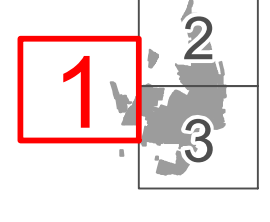
Archivio: M856c35\_PRR\_VAR04\_P3-1\_00

Il Sindaco:  
arch. Marina BORDESE

Il Professionista  
arch. Marco PAIRONE

Il Segretario Comunale:  
dott. Emanuele MATINA

Il R.U.P.:  
arch. Silvia RUATA



TLC2