











Legenda


-  Confini comunali
-  Perimetrazione Centro Abitato
-  Perimetrazione Nucleo abitato





Zone agricole

-  A - Aree per attività agricole
-  A1 - Aree per attività agricole + Allevamenti
-  A2 - Aree per attività agricole e allevamenti industriali
-  A3 - Aree in cui sono ubicati impianti esistenti per la coltivazione della cave
-  A4 - Aree a vincolo idrogeologico
-  A5 - Aree di interesse naturalistico - Vincolo Cappella Missioni

Zone residenziali

-  RC - Nuove aree urbane consolidate

Zone produttive

-  PC - Aree produttive o terziarie confermate
-  PN - Aree produttive o terziarie nuove



Zone per servizi pubblici esistenti (art. 21 L.R. 56/77)

-  Se PR - Aree afferenti le attività produttive

Zone per servizi pubblici in progetto (art. 21 L.R. 56/77)

-  Sp PR - Aree afferenti le attività produttive




Impianti e strutture di interesse comune

-  PZZ - Pozzo acquedotto comunale
-  Viabilità

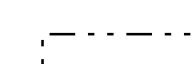


Nuclii frazionali

-  RA - Nuclii frazionali (art. 8, punto 1-4 N.T.A.)

Insedimenti in zona impropria




-  PC - Insediamenti produttivi, industriali o artigianali confermati (art. 8, punto 2-5)
-  PE - Insediamenti artigianali esistenti confermati (art. 8, punto 2-5 bis)
-  TR - Insediamenti utilizzati a fini ricettivi o ricreativi confermati (art. 8, punto 2-8)

Fasce corsi d'acqua

-  Fascia corsi acqua art. 142, punto 1), lett. c) D.Lgs. 42/2004 - 150 m
-  Fascia corsi acqua art. 29 L.R. 56/77
-  Fascia legge 56/77 art. 29 lettera d) ml 200









Area inedificabile

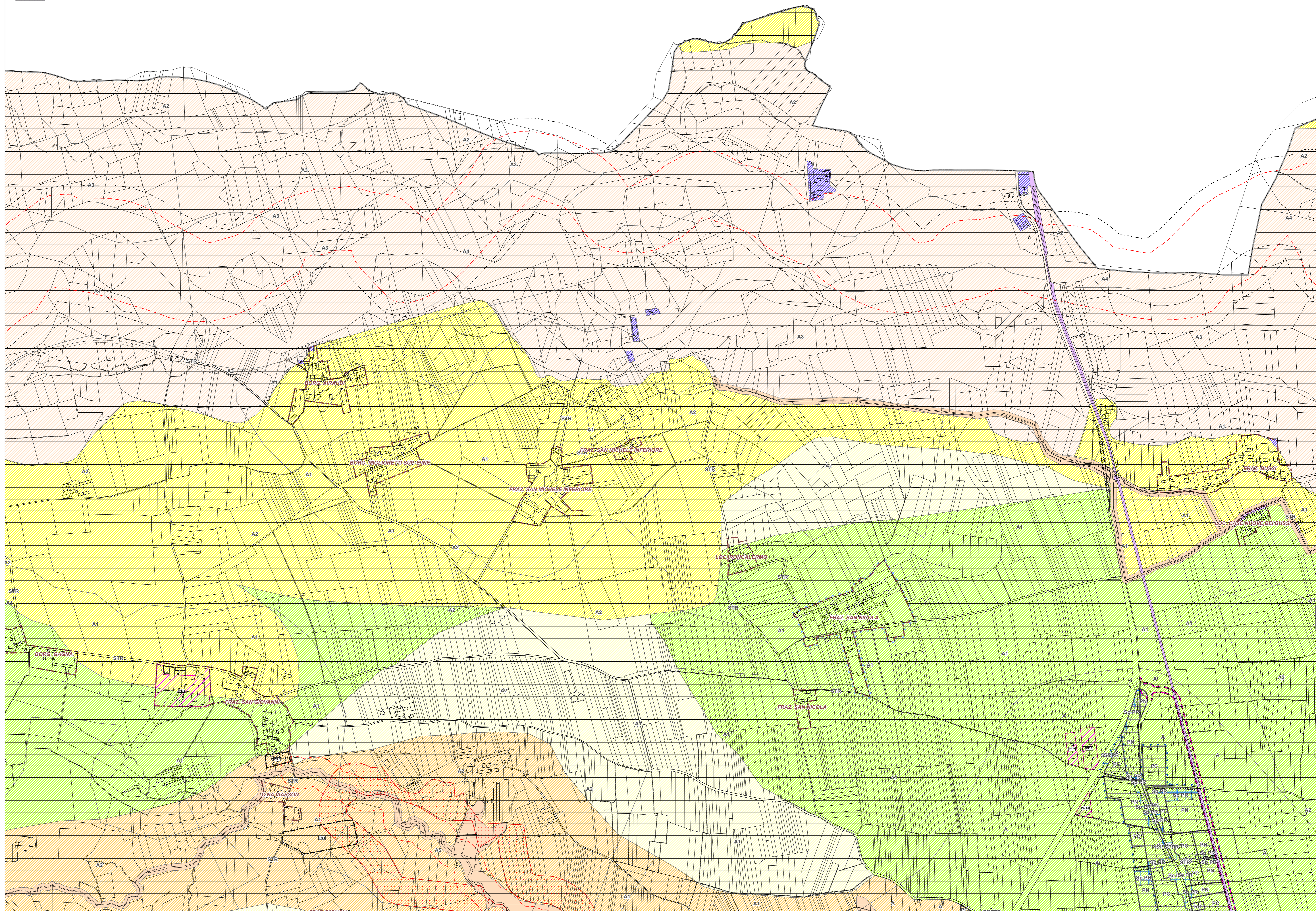
Viabilità ciclo-veicolare

-  Sedime ciclo-veicolare
-  Pista ciclabile
-  Viabilità in progetto

Legenda (continua)

Classi di Sintesi della pericolosità geomorfologica e dell'idoneità all'utilizzazione urbanistica

-  Classe I
-  Classe IIa
-  Classe IIb1
-  Classe IIb2
-  Classe IIIa
-  Classe IIIa reticolo
-  Classe IIIb31
-  Classe IIIb32







COMUNE DI VILAFRANCA PIEMONTE

VARIANTE STRUTTURALE N. 04
AL P.R.G.C. VIGENTE
ai sensi del comma 4, art. 17 della L.R. 56/77 e s.m.i.)

PROGETTO PRELIMINARE

Allegato alla delibera di Consiglio Comunale n. del .../.../..... Agg. cartografico: 06/2015

Elaborato:

P.R.G.C. in progetto di variante
Sovrapposizione P.R.G.C. su Carta di Sintesi
- Settore nord -

Tav. **Snt 2 00**

Il Sindaco:
arch. Marina BORDESE

Il Segretario Comunale:
dott. Emanuele MATINA

Il R.U.P.:
arch. Silvia RUATA

Scala di riferimento: 1:5.000

Data: Maggio 2018

Archivio: MS_PRL_VAR04_SINTESI_02_00

Il Professionista

arch. Marco PAIRONE



via Boretto 27/Urbania, 19 - 10044 Pinerolo
tel. 0111 71422
fax 0111 71423
www.marco-pairone.it