












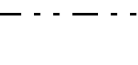







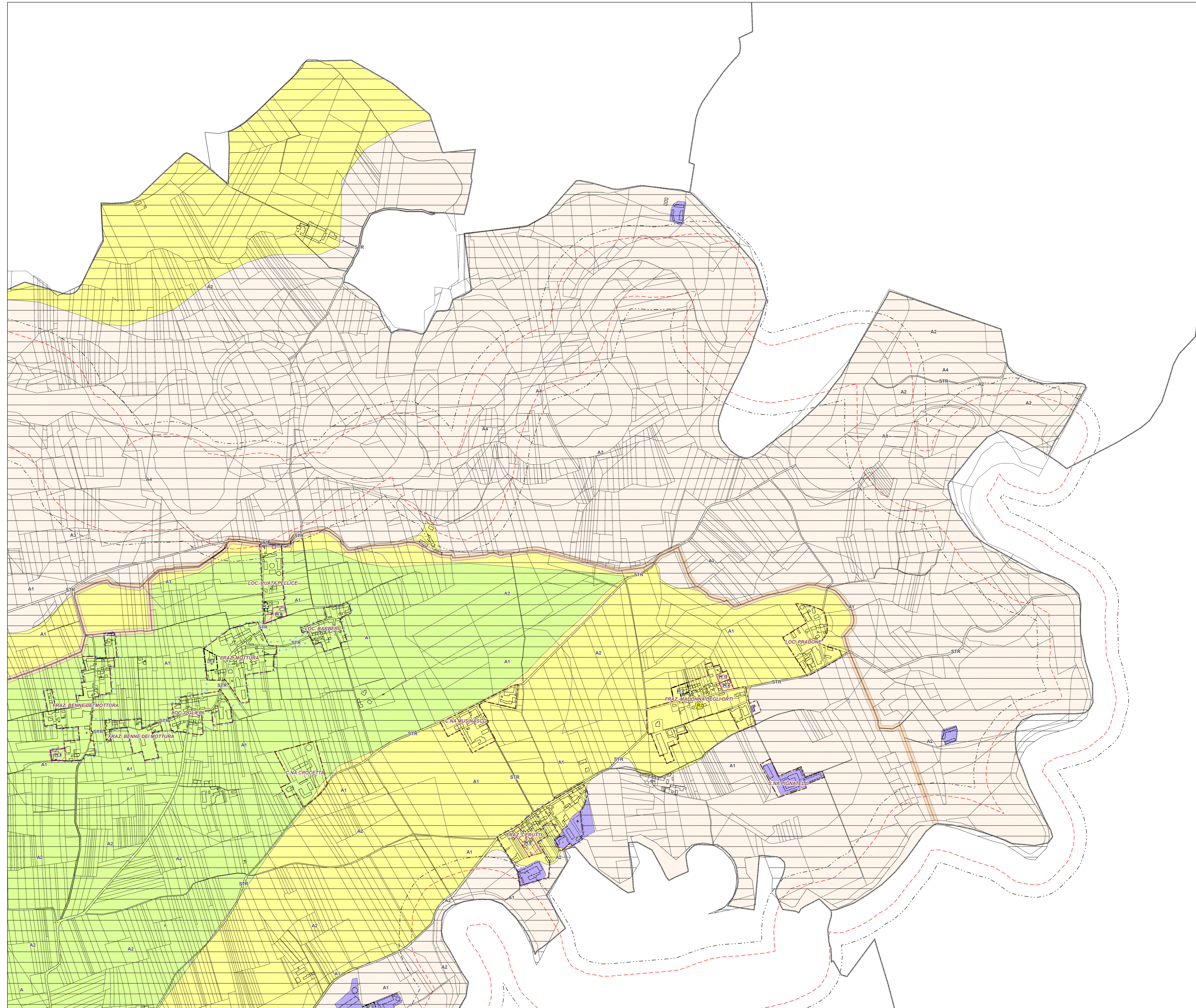



**Legenda**

-  Confini comunali
-  Perimetrazione Nucleo abitato
- Zone agricole**
-  A - Aree per attività agricole
-  A1 - Aree per attività agricole + Allevamenti
-  A2 - Aree per attività agricole e allevamenti industriali
-  A3 - Aree in cui sono ubicati impianti esistenti per la coltivazione della cave
-  A4 - Aree a vincolo idrogeologico
- Impianti e strutture di interesse comune**
-  Viabilità
- Nuclei frazionali**
-  RA - Nuclei frazionali (art. 8, punto 1-4 N.T.A.)
-  R - Annucleamenti rurali (art. 25 N.T.A.)
- Insedimenti in zona impropria**
-  PC - Insediamenti produttivi, industriali o artigianali confermati (art. 8, punto 2-5)
-  PE - Insediamenti artigianali esistenti confermati ( art. 8, punto 2-5 bis)
-  TR - Insediamenti utilizzati a fini ricettivi o ricreativi confermati (art. 8, punto 2-8)
- Fasce corsi d'acqua**
-  Fascia corsi acqua art. 142, punto 1), lett. c) D.Lgs. 42/2004 - 150 m
-  Fascia corsi acqua art. 29 L.R. 56/77
- Classi di Sintesi della pericolosità geomorfologica e dell'idoneità all'utilizzazione urbanistica**
-  Classe I
-  Classe IIb1
-  Classe IIIa
-  Classe IIIa reticolo
-  Classe IIIb31
-  Classe IIIb32






**COMUNE DI VILAFRANCA PIEMONTE**

**VARIANTE STRUTTURALE N. 04**  
**AL P.R.G.C. VIGENTE**  
ai sensi del comma 4, art. 17 della L.R. 56/77 e s.m.i.)

**PROGETTO PRELIMINARE**

Allegato alla delibera di Consiglio Comunale n. .... del .../.../..... Agg. cartografico: 06/2015

Elaborato:

***P.R.G.C. in progetto di variante***  
Sovrapposizione P.R.G.C. su Carta di Sintesi  
- Settore nord-est -

<b>Tav:</b> <b>Snt 3</b>	<b>Agg.</b> <b>00</b>	Scala di riferimento: 1:5.000 Data: Maggio 2018 Archivio: MS5_PRE_VAR04_SINTESI-03_00
Il Sindaco: arch. Marina BORDESE		Il Professionista  arch. Marco PAIRONE
Il Segretario Comunale: dott. Emanuele MATINA		
Il R.U.P.: arch. Silvia RUATA		

